






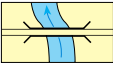
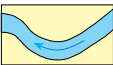










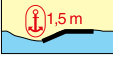









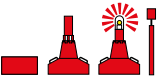

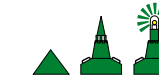
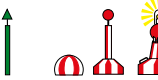


















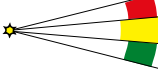

Zeichen & Symbole — Signs & Symbols — Signes et Symboles

	Kirche church / église		0 - 2 m Wasser / water / eau
	Funkturm radio-tower (antenna) / radio-pylône		> 2 m Wasser / water / eau
	Schornstein chimney / cheminée		Schleuse und Wehr lock and weir / écluse et digue
	Wasserturm water tower / château d'eau		Dalben dolphin / pieux
	Aussichtsturm scenic tower / belvédère		Land / land / terre
	Windmühle windmill / moulin à vent		Autobahn highway / autoroute
	Museum, Denkmal museum, monument / musée, monument		Fernverkehrsstraße main road / route nationale
	Ankerplatz anchorage / mouillage		Landstraße secondary road / route départementale
	Bootshaus boat house / hangar nautique		Bahn railway / chemin de fer
	Campingplatz camping site / camping		Brücke bridge / pont
	Hochspannungsleitung high voltage line / câble haute tension		Fluß, Stromrichtung river, direction of current / rivière, et sens du courant
	gefährliche Hochspannungsleitung / dangerous high voltage line / câble haute tension dangereux		Bach brook / ruisseau
	Fähre ferry / bac		Berg mountain / montagne
	Kilometrierung kilometre point / borne kilométrique		Sumpf swamp / marais
	Naturschutzgebiet wildlife area / zone naturelle protégée		Schilf reed / roseau
	Bootstankstelle boat fuel station / poste d'essence de bateaux		Wald forest / forêt
	Tankstelle car fuel station / poste d'essence d'automobile		Stadt (Dorf) town (village) / ville (village)

Häfen & Anleger — harbours & jettys – portes & jetées

	Hafen, Anleger, Marina mit Gastliegeplätzen und Tiefenangabe	harbour, jetty, marina with berths for visitors and soundings	port, jetée, marina avec embarcaderes pour visiteurs et profondeur d'eau
	Wasseranschluß / water-connection / raccordement d'eau		Anleger (Steg) landing stagen (jetty) / embarcadere (jetée)
	Elektroanschluß / electricity power supply / raccordement d'électricité		Bollwerk (Kai) / quay / quai
	WC, Toiletten / WC, toilet / WC, toilettes		
	Dusche, Waschraum / shower, washing-room / douche, lavabo		
	Yachtservice / yacht-service / service du bateaux		
	Bootstankstelle / boat fuel station / poste d'essence de bateaux		
	Abfallentsorgung / waste disposal / stockage des déchets		
	Chemietoilettenentsorgung / chemistry-toilets disposal / toilettes de chémie vider		
	Fäkalientankentsorgung / toilet tank pump out station / réservoir de toilette vider		
			Wasserwanderrastplätze sind landes- oder gemein- deeeigene Anleger ohne Festliegeplätze. Sie dienen ausschließlich dem durchreisenden Bootstourismus.

Betonnung & Befeuerung — Lights & Signals — Feux et Balises

Originalansicht im Gewässer / real view / vue du réalité: Fahrwasser: stromab / channel: direction of current / chenal: sens du courant		Untiefen / shoals / haut-font	
	rechte Seite starboard tribord		Fahrwasserspaltung division of channels division du chenal
	linke Seite port side babord		Fahrwassermitte mid-channel centre du chenal
	Kardinaltonnen / cardinal marks / bouée cardinale		Nord north nord
	Ost east est		Süd south sud
	West west ouest		Einzelgefahr (Untiefe) danger (shoal) / danger (haut-fond)
Darstellung in der Karte / chart symbols / symbole du carte Fahrwasser: stromab / channel: direction of current / chenal: sens du courant			
	rechte Seite starboard tribord		linke Seite port side babord
	Leuchtbuoy light buoy / bouée lumineuse		Fahrwassertonne channel buoy / bouée du chenal
	Fahrwasssstangen channel stake / jalon du chenal		Fahrwasserdalben channel dolphin / pieu du chenal
	Einzelgefahr (Untiefe) danger (shoal) / danger (haut-fond)		Fahrwasserspaltung division of the channels / division du chenal
	Fahrwassermitte mid-channel / centre du chenal		Kardinaltonnen cardinal marks / bouée cardinale
			Symbol für Betonnungsrichtung mark for buoyage direction signe de direction du balises
			gesperres Gebiet restricted area / zone interdite
			Sektorenfeuer sector lights / feux de secteur
			Richtfeuer direction lights / feux directionnel